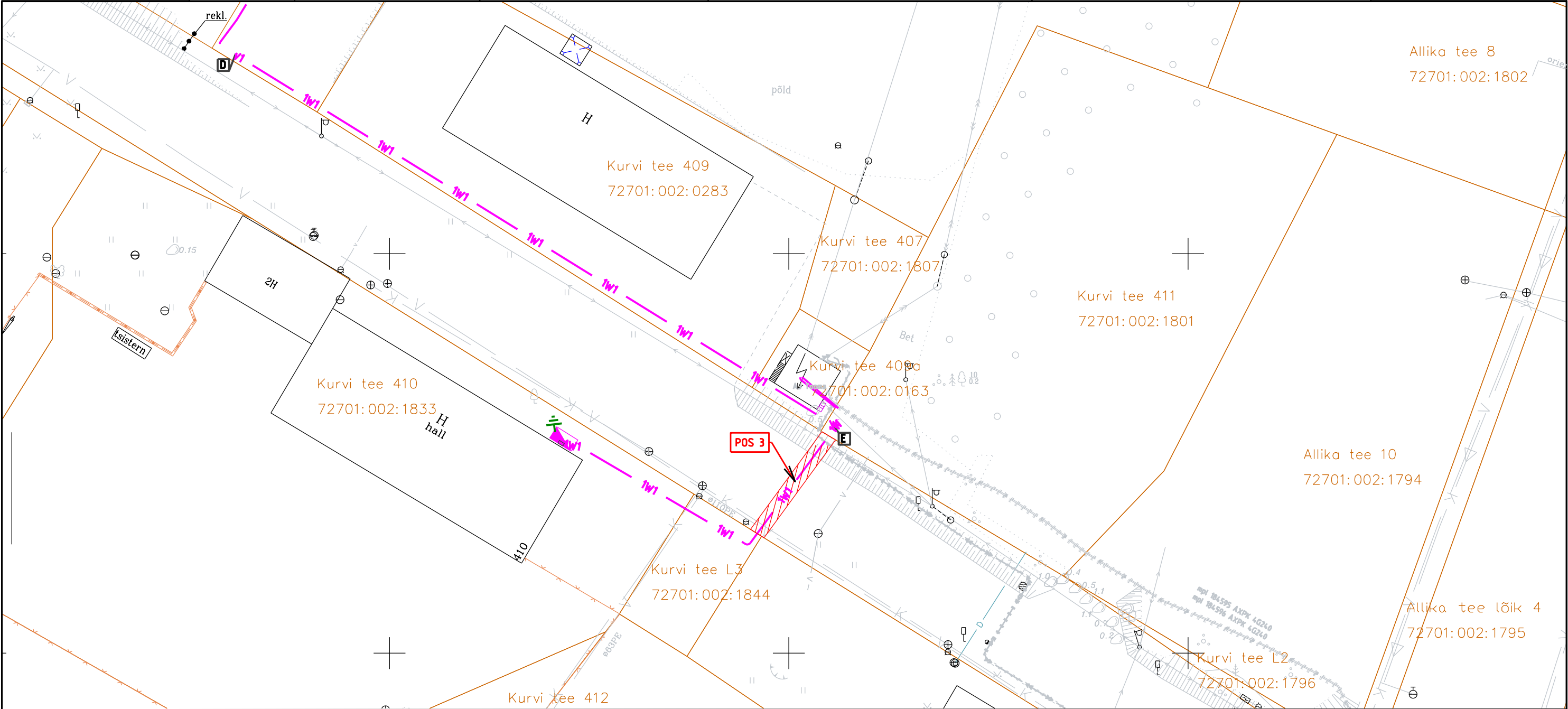





	Jrk nr.	IKÕ ala Pos nr. (plaanil)	Kinnistu registriosa number	Katastriüksuse tunnus, nimi ja sihtotstarve:	Ala pindala ruutmeetrites m2
	1.	POS 1	13119750	72701:002:2113 11192 Püha- Alliku tee, Transpordimaa	29
	2.	POS 2	13119750	72701:002:2113 11192 Püha- Alliku tee, Transpordimaa	30
	3.	POS 3	13119750	72701:002:2113 11192 Püha- Alliku tee, Transpordimaa	30









IKÕ seadmise ala

Kinnistute piirid

Projekteeritud 0,4kV maakaabel
kaablikaitsetorus (esimene nr kaablite arv)

Projekti nimi / aadress: Kurvi tee 404, Allika küla kinnistu liitumine madalpingel, Saue vald, Harju maakond LC2524			Töö nr: 24-189
Koostaja: Andres Koppel	Mõõtkava: M1:500 A3	Formaat: 2/A3	Kuupäev: 03.02.2025